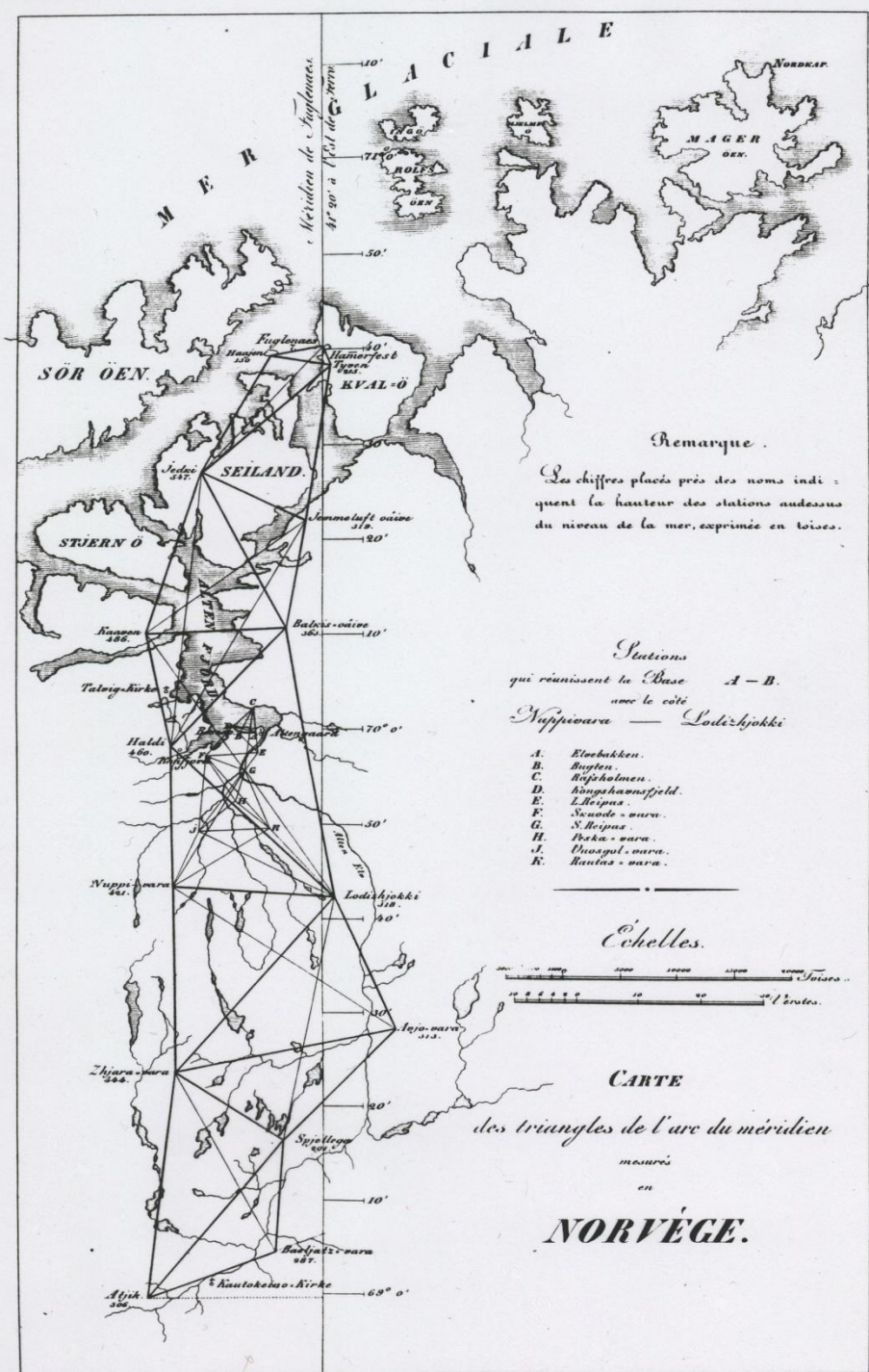


***Status for all the
"Struve points"
in Norway***

Bjørn Geirr Harsson, Norway







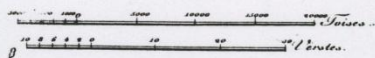
Remarque .

Les chiffres placés près des noms indiquent la hauteur des stations au-dessus du niveau de la mer, exprimée en toises.

Stations qui réunissent la Base A-B avec le côté Nappisvara — Lodichjokki

- A. Kloakikken.
- B. Bugten.
- C. Røfsholmen.
- D. Høingshaugsfjeld.
- E. Lilleigna.
- F. Søende-væra.
- G. S. Reipus.
- H. Pøska-væra.
- I. Pøsegul-væra.
- K. Rantaa-væra.

Échelles.



CARTE

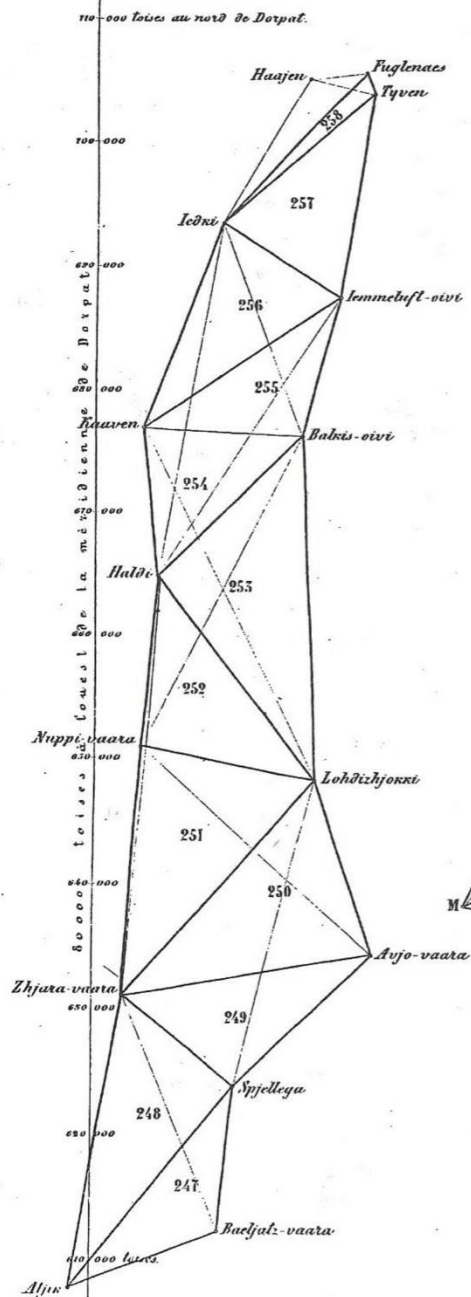
des triangles de l'arc du méridien

mesurés

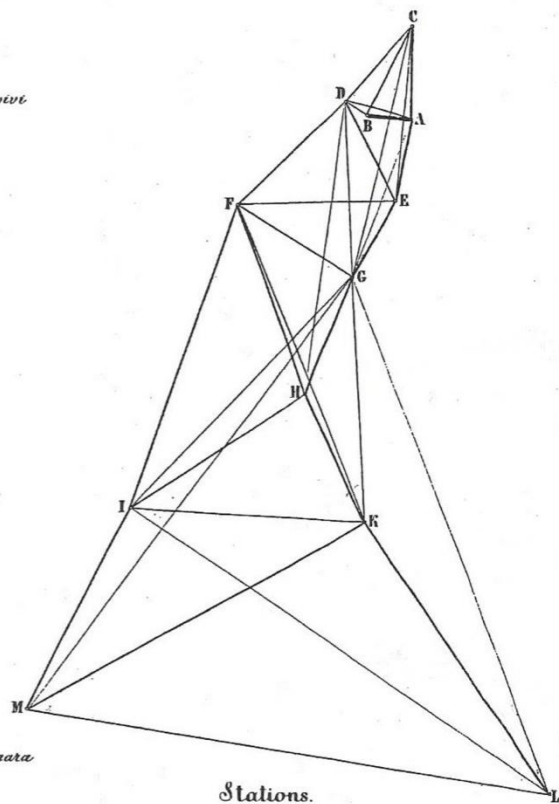
en

NORVÈGE.

TRIANGLES DE FINMARKEN,
mesurés sous la direction de M. Hansteen.



Jonction entre la Base d'Alten, AB, et le
côté principal Nuppi-vaara-Lohdizhokka.



Stations.

- A Elvebanken
- B Bugten
- C Rajsfolmen
- D Kongshavn-fjeld
- E Lille-Neipas
- F Skuodde-vaara
- G Store-Keipas
- H Peska-vaara
- I Vuosgol-vaara
- K Rautas-vaara
- L Lohdizhokka
- M Nuppi-vaara





Hammerfest



Håja



Tjuven



Seilandstuva



Gosviktind



Koven



Vardefjell



Sukkertoppen



Nuhpealas



Lodiken



Avjovarri



Caravarri



Spielgavarri

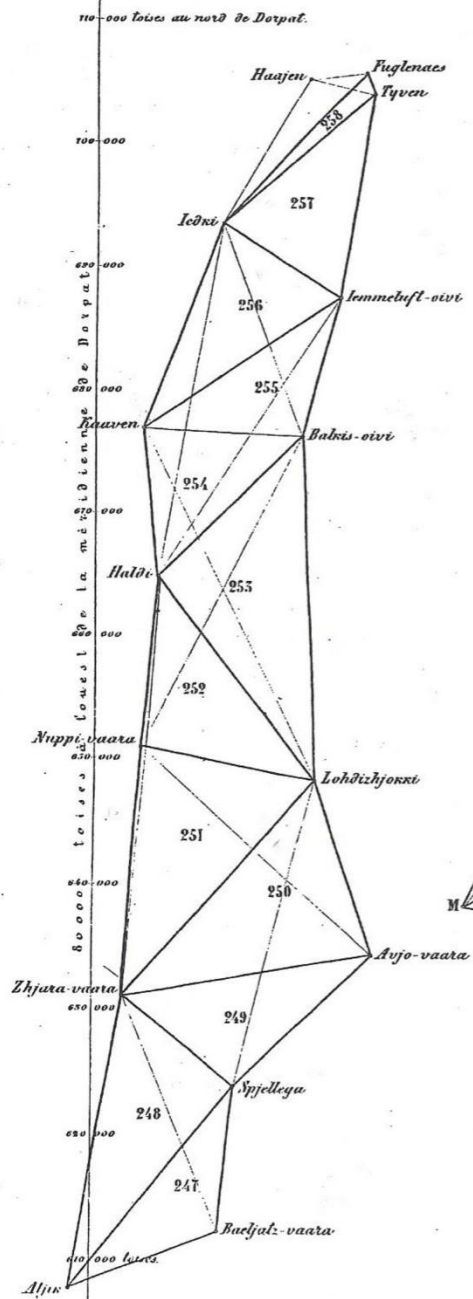


Bealjasvarri

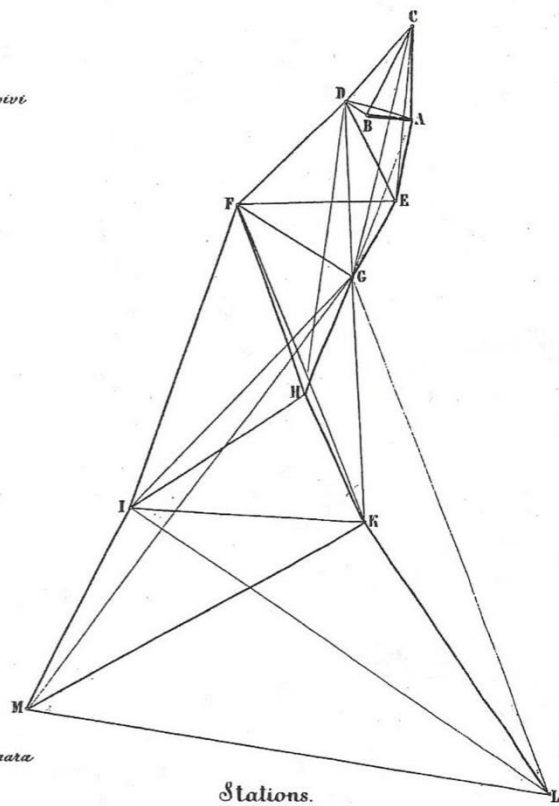


Adjit

TRIANGLES DE FINMARKEN,
mesurés sous la direction de M. Hansteen.



Jonction entre la Base d'Alten, AB, et le
côté principal Nuppi-vaara-Lohdizhokki.



Stations.

- A Elvebanken
- B Bugten
- C Rajsholmen
- D Kongshavn-fjeld
- E Lille-Neipas
- F Skuodde-vaara
- G Store-Keipas
- H Peska-vaara
- I Vuosgol-vaara
- K Rautas-vaara
- L Lohdizhokki
- M Nuppi-vaara



Russeluftholmen



Komsafjellet



LILLE RAIPAS





Skoddefjell



Store Raipas



Peska



Vuossogalvarri



Ravttasbeaski